



Міністерство розвитку  
громад та територій  
України



In partnership with  
**Canada**

**RFA**

**aline**a

# Індекс безбар'єрності громад

за результатами дослідження 2025 року

на виконання Національної стратегії із створення безбар'єрного простору  
в Україні на період до 2030 року



# Методологія розрахунку індексу

1

Проведено дослідження міжнародного досвіду щодо обрахунку Індексу безбар'єрності

2

Сформовано [анкети](#) для проведення опитування серед територіальних громад.

3

Від кожної області визначено по 4 територіальні громади:

- міську з кількістю населення більше 100 тисяч осіб;
- міську з кількістю населення 10-100 тисяч осіб;
- селищну;
- сільську.

Від міста Київ визначено 2 райони.

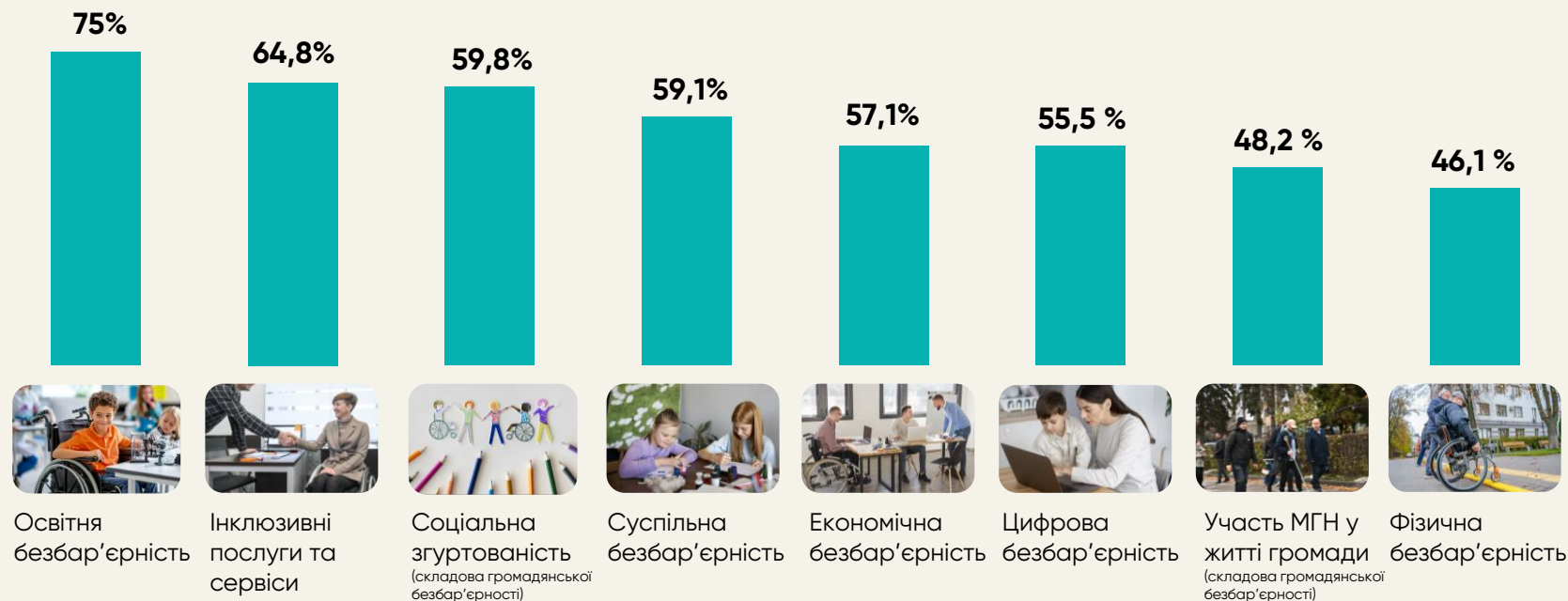
4

Результатам, відповідно до методики обрахунку Індексу, присвоєно бали від 0 до 5 за кожне з питань по 8 напрямкам. Сформовано відповідний рейтинг.

Посилання на [Методику](#) ←

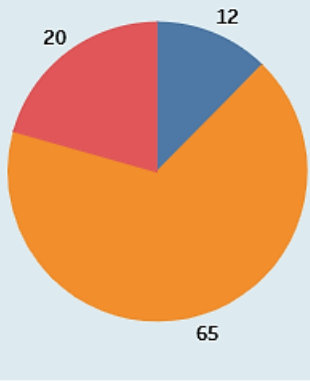


# Індекс за напрямками безбар'єрності

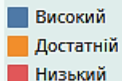


# Індекс у розрізі територіальних громад

Кількість громад по рівнях індексу



Рівні індексу громад



## Територіальні громади з високим рівнем Індексу безбар'єрності

### Топ-5

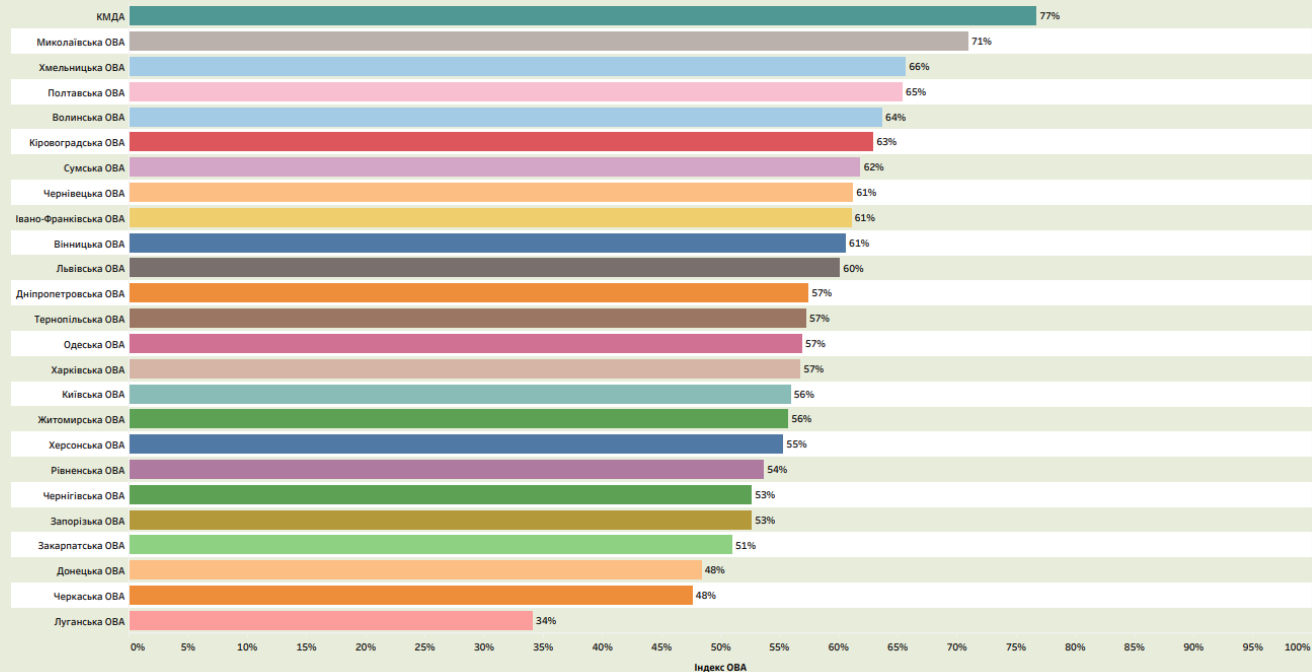
1. Львівська міська
2. Київська (Оболонський район)
3. Вінницька міська
4. Хмельницька міська
5. Вознесенська міська (Миколаївська область)

Одеська міська  
Івано-Франківська міська  
Роменська міська (Сумська область)  
Чортківська міська (Тернопільська область)  
Ніжинська міська (Чернігівська область)  
Волочиська міська (Хмельницька область)  
Коломийська міська (Івано-Франківська область)



Оцінювання проводилось серед  
**95 територіальних громад та  
2 районів м. Київ**

# Індекс. Рейтинг ОВА та КМДА

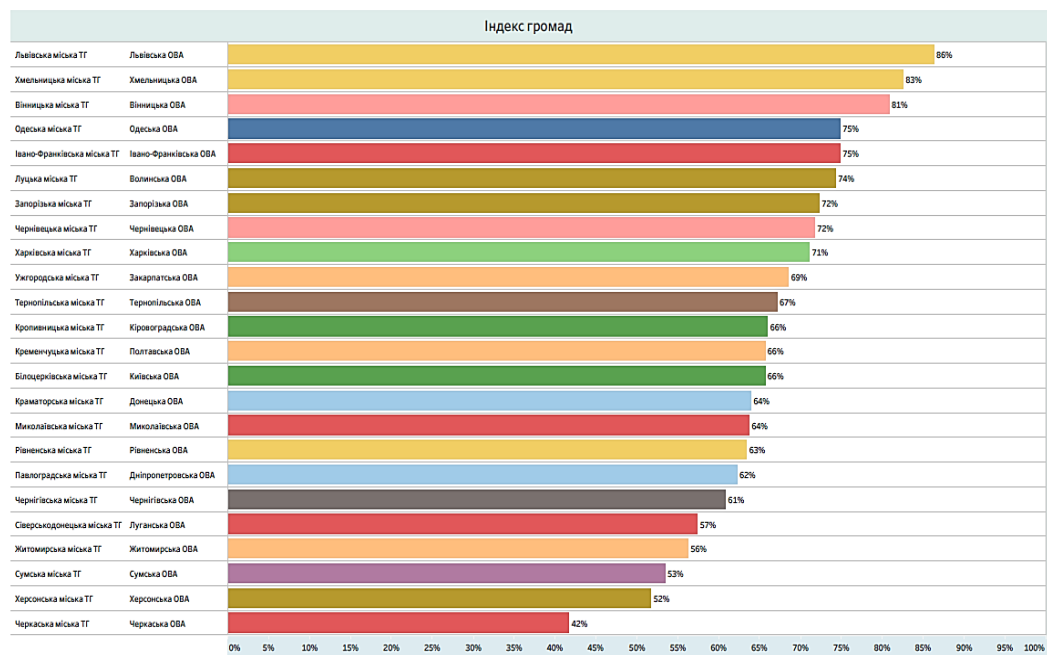


Примітка: Розраховувався за середнім значенням набраних балів територіальними громадами області/районами міста Київ

# Результати територіальних громад

# Міські громади з населенням більше 100 тис. осіб. Рейтинг

## Рейтинг територіальних громад за значенням Індексу



У дослідженні брало участь  
**24 міські територіальні  
громади**

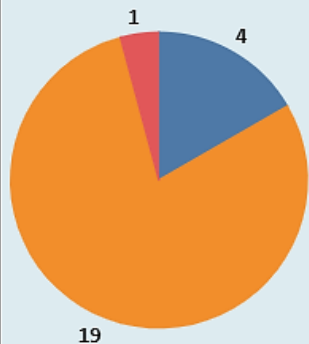


*Безбар'єрний пішохідний перехід у місті Львів*

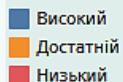
Розширена статистика у [Дашборді](#)

# Міські громади з населенням більше 100 тисяч осіб

Кількість громад по рівнях індексу

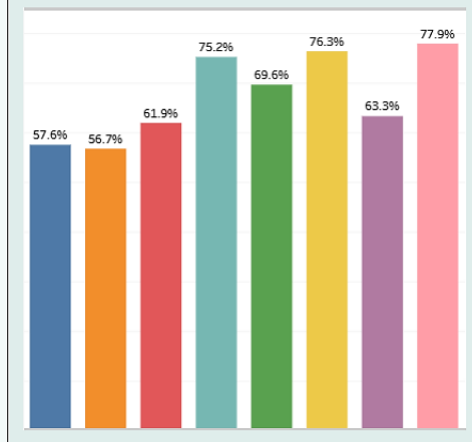


Рівні індексу громад



## ІНДЕКС ЗА НАПРЯМКАМИ БЕЗБАР'ЄРНОСТІ

Індекс по сферах для громад



Показник суми



1. Фізична доступність просторів, адміністративних будівель та транспорту
2. Участь МГН у житті громади
3. Соціальна згуртованість
4. Освітня безбар'єрність
5. Суспільна безбар'єрність
6. Інклюзивні послуги та сервіси
7. Цифрова безбар'єрність
8. Економічна безбар'єрність

Кількість громад по рівнях індексу:

4

ВИСОКИЙ

19

ДОСТАТНІЙ

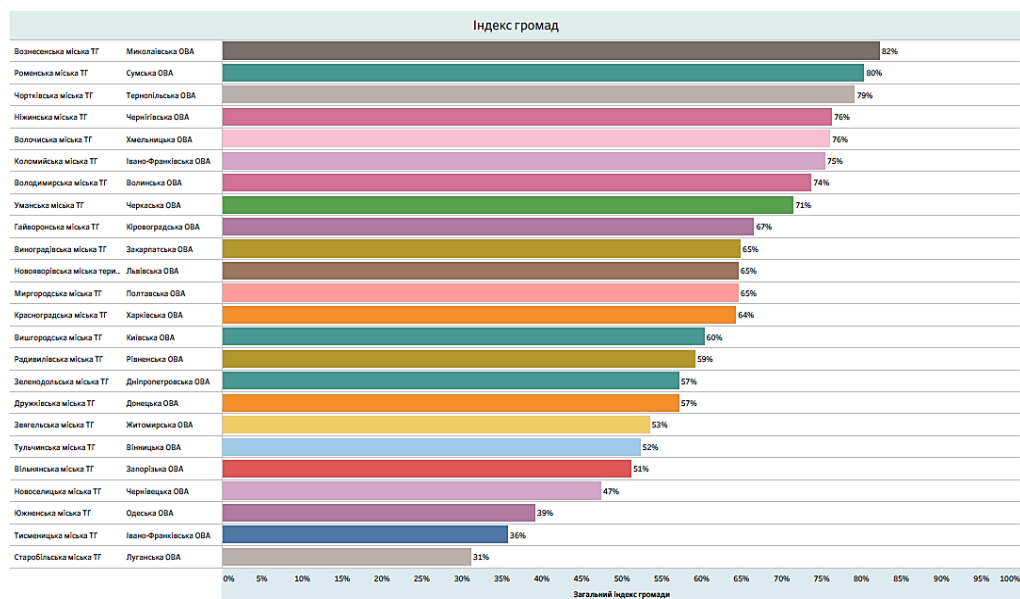
1

НИЗЬКИЙ

Розширена статистика у [Дашборді](#)

# Міські громади з населенням 10–100 тис. осіб. Рейтинг

## Рейтинг територіальних громад за значенням Індексу



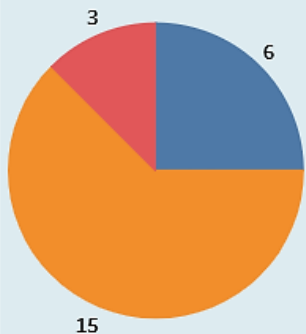
У дослідженні брало участь  
**24 міські територіальні  
громади**



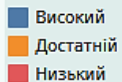
*Безбар'єрний громадський транспорт у місті  
Вознесенськ Миколаївської області*

# Міські громади з населенням 10–100 тисяч осіб

Кількість громад по рівнях індексу

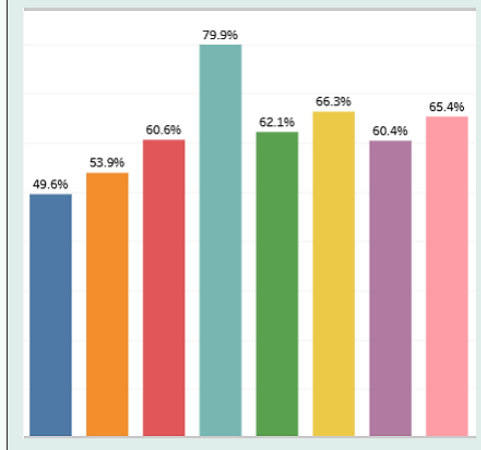


Рівні індексу громад



## ІНДЕКС ЗА НАПРЯМКАМИ БЕЗБАР'ЄРНОСТІ

Індекс по сферах для громад



Показник суми



1. Фізична доступність просторів, адміністративних будівель та транспорту
2. Участь МГН у житті громади
3. Соціальна згуртованість
4. Освітня безбар'єрність
5. Суспільна безбар'єрність
6. Інклюзивні послуги та сервіси
7. Цифрова безбар'єрність
8. Економічна безбар'єрність

### Кількість громад по рівнях індексу:

6

ВИСОКИЙ

15

ДОСТАТНІЙ

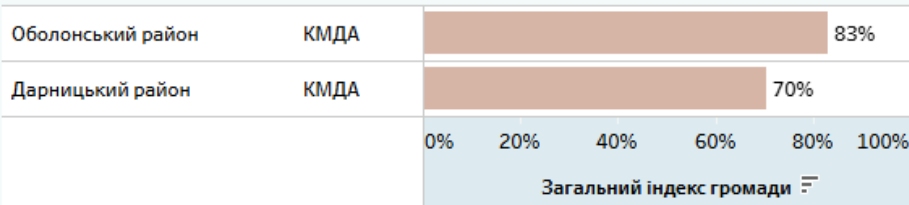
3

НИЗЬКИЙ

Розширена статистика у [Дашборді](#)

# Місто Київ (у розрізі районів)

## Рейтинг районів міста Київ за значенням Індексу



У дослідженні брало участь **2 райони міста Київ** – Оболонський та Дарницький. Вибірка районів проводилась КМДА.



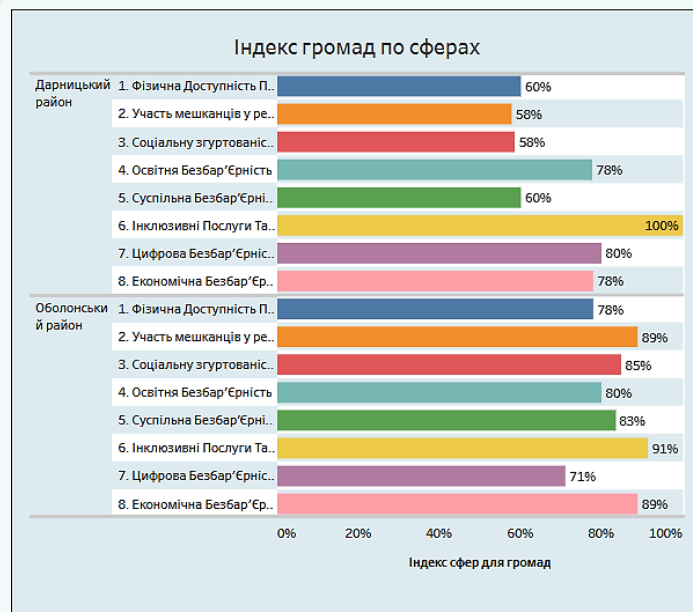
Безбар'єрний парк «Наталка» в Оболонському районі



Облаштування доступності станції метро Оболонь

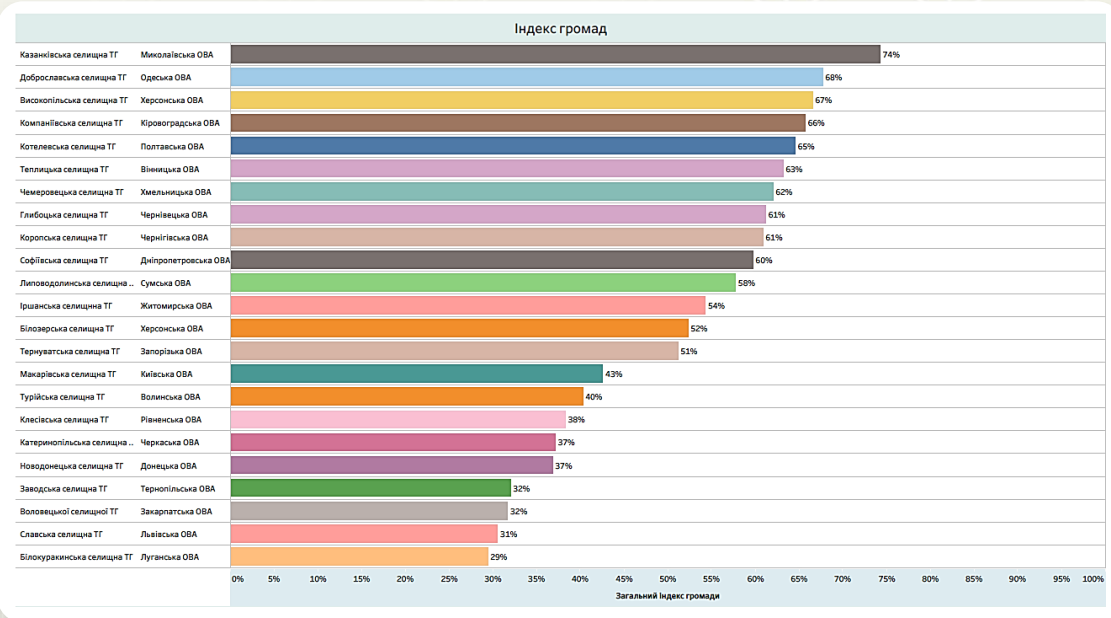
1. Фізична доступність просторів, адміністративних будівель та транспорту
2. Участь МГН у житті громади
3. Соціальна згуртованість
4. Освітня безбар'єрність
5. Суспільна безбар'єрність
6. Інклюзивні послуги та сервіси
7. Цифрова безбар'єрність
8. Економічна безбар'єрність

## Індекс за напрямками безбар'єрності



# Селищні громади. Рейтинг

## Рейтинг територіальних громад за значенням Індексу



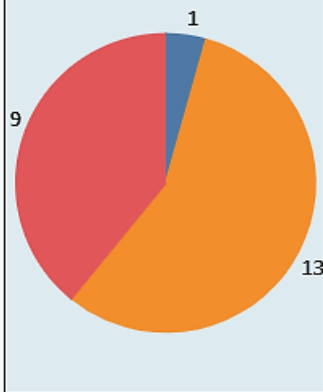
У дослідженні брало участь **23** селищних територіальних громад



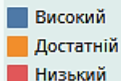
*Засідання Місцевої ради безбар'єрності у селищі Доброслав Одеської області*

# Селищні громади

Кількість громад по рівнях індексу

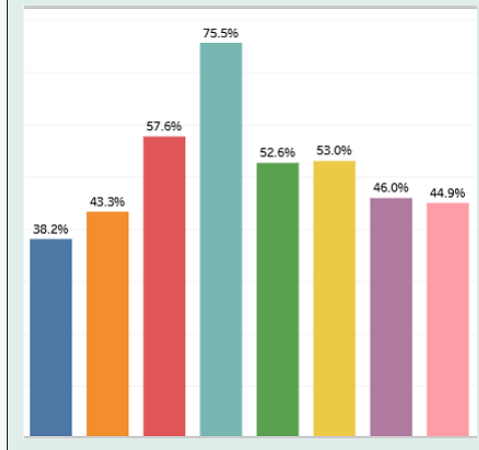


Рівні індексу громад




## ІНДЕКС ЗА НАПРЯМКАМИ БЕЗБАР'ЄРНОСТІ

Індекс по сферах для громад



Показник суми



1. Фізична доступність просторів, адміністративних будівель та транспорту
2. Участь МГН у житті громади
3. Соціальна згуртованість
4. Освітня безбар'єрність
5. Суспільна безбар'єрність
6. Інклюзивні послуги та сервіси
7. Цифрова безбар'єрність
8. Економічна безбар'єрність

### Кількість громад по рівнях Індексу:

1

ВИСОКИЙ

13

ДОСТАТНІЙ

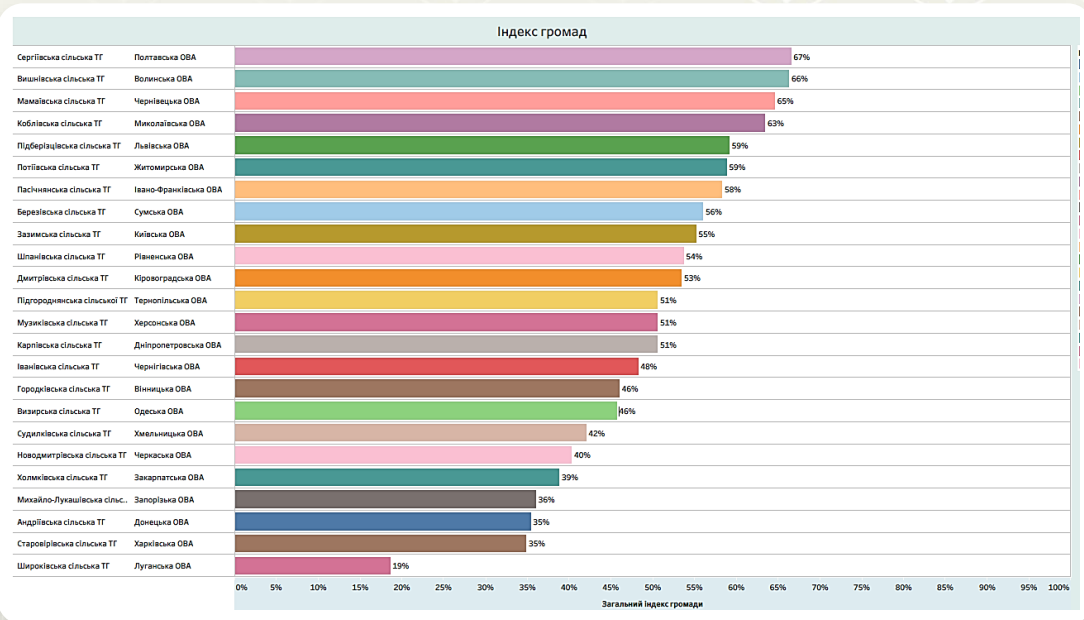
9

НИЗЬКИЙ

Розширена статистика у [Дашборді](#)

# Сільські громади. Рейтинг

## Рейтинг територіальних громад за значенням Індексу



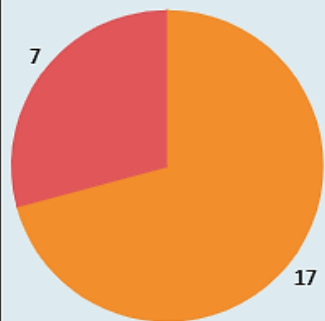
У дослідженні брало участь  
**24 сільських територіальних громад**



*Безбар'єрний ЦНАП у селі Вишнів Волинської області*

# Сільські громади

Кількість громад по рівнях індексу

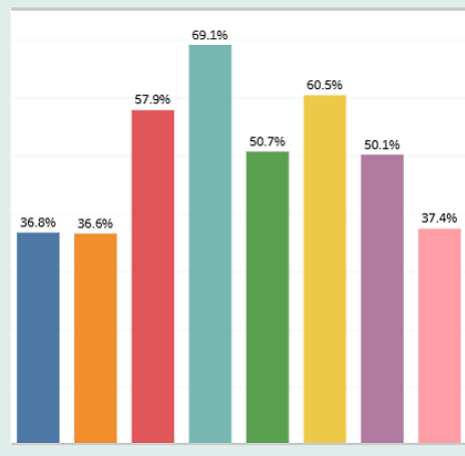


Рівні індексу громад

- Достатній
- Низький

## ІНДЕКС ЗА НАПРЯМКАМИ БЕЗБАР'ЄРНОСТІ

Індекс по сферах для громад



Показник суми

- 1. Фізична Дос...
- 2. Участь меш...
- 3. Соціальну зг...
- 4. Освітня Без...
- 5. Суспільна Б...
- 6. Інклюзивні ...
- 7. Цифрова Бе...
- 8. Економічна ...

1. Фізична доступність просторів, адміністративних будівель та транспорту
2. Участь МГН у житті громади
3. Соціальна згуртованість
4. Освітня безбар'єрність
5. Суспільна безбар'єрність
6. Інклюзивні послуги та сервіси
7. Цифрова безбар'єрність
8. Економічна безбар'єрність

### Кількість громад по рівнях Індексу:

0

ВИСОКИЙ

17

ДОСТАТНІЙ

7

НИЗЬКИЙ

Розширена статистика у [Дашборді](#)

# Висновки

**Найбільш розвиненим у громадах є напрямок освітньої безбар'єрності**

**Потребують посилення реалізації заходів:**

- **цифрова безбар'єрність;**
- **громадянська безбар'єрність (участь МГН у житті громади);**
- **фізична безбар'єрність.**

Це зумовлено обмеженістю фінансових ресурсів для розвитку напрямків та недостатнім рівнем співпраці з громадськими організаціями та бізнесом.

**Міські громади мають вищий рівень безбар'єрності ніж селищні та сільські.**

Наявність доступності інфраструктури і послуг є визначальними для забезпечення високого рівня безбар'єрності в громадах



**Кадровий ресурс та організаційна структура сприяє розвитку безбар'єрності в громаді**

Кваліфікованість кадрів в ОМС та ефективна організаційна структура є визначальною силою розвитку безбар'єрності в громадах, в тому числі за умови обмеженості фінансових ресурсів

# Плани дослідження на 2026 рік

розширення дослідження Індексу на всю територію України з ціллю охоплення більше 1000 громад

проведення навчальних семінарів щодо особливостей проведення дослідження для ОВА та ОМС

внесення змін до заходів з реалізації політики безбар'єрності на державному рівні на основі результатів дослідження

